



KIAUŠINIS

Aplėstoje Perkūnkiemio teritorijoje atsirado paslaptingas margas kiaušinis. Iš kurio per 20 dienų išsiperejo PERKŪNO OŽELIS.



PERKŪNO OŽELIS

Perkūno oželis laikomas dievo Perkūno patydo, kuris savo balsu praneša apie artėjančią perkūniją ir audras. Šis paukštėlis prieš audrą tyliai pakyla aukštyn ir staigiai leidžiasi žemyn, sklaidomas garša, primenantį ožio mekenimą. Senovėje buvo tikima, kad pavasarį, kai pirmą kartą sumekena Perkūno oželis, netrukus prasidės perkūnija.



VANDUO

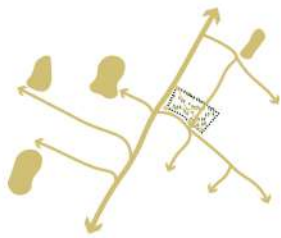
Visai netrukus, kaip išpranašauta PERKŪNO OŽELIO, po stipraus lietaus teritorijoje atsirado kiaušinio formos vandens balos...



GYVYBĖ - ŽALUMA

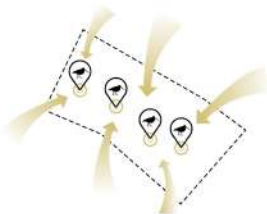
Ir taip užgimė nauja, pilna gyvybės ir žalumos viešoji erdvė Perkūnkiemio rajone - Perkūno oželio skėras.






STRIPINAMA VIEŠŲ ERDVIŲ SISTEMA

Projektuojant naują skverą, buvo numatyta aiški funkcinių ryšių sistema, užtikrinanti patogų skvero praeinamumą ir aplinkinių nutūkstančių pėsčiųjų takų sujungimą į vieningą tinklą. Formuojama hierarchinė organiškių takų sistema apjungia egzistuojančius pėsčiųjų srautus, nauji architektūriniai akcentai komponuojami ties pagrindiniais įėjimais į viešąją erdvę – įprasminamos panoramos atsiveriančios nuo Perkūnkio ir Leičių gatvių.



STIPRINAMAS RAJONO IDENTITETAS IR KURIAMI NAUJI TRAUKOS TAŠKAI IR LEGENDA

Traukos taškai formuojami vidinėje viešosios erdvės dalyje, kurioje suskerta pagrindiniai rekreaciniai ir funkciniai pėsčiųjų takai. "Perkūno oželis" idėjęje mini stiprina nauji objektai, tokie kaip meninis alencas (statula), stoginės paviljonai, amfiteatras ir fontanas. Šie elementai leidžia orientuotis erdvėje įprasminami aktyvios rekreacinės veiklos zonas.



KURIAMOS NAUJOS BENDRUOMENINĖS FUNKCIJOS

Sitūmė sukurti visiems prieinamą, daugiavilnišką viešąją erdvę, kuri atitiktų skirtingus rajono gyventojų poreikius. Planuojama, kad pagrindinės skvero funkcijos apims amfiteatrą renginiams, paviljonus, dvi žaidimų aikšteles, ramaus poilsio zonas bei daugiavilnišką parkinę, kuris galėtų būti naudojamas ir kaip svaitgalo turgaus erdvė. "Perkūno oželis" skveras būtų pritaikytas įvairioms veikloms, tokioms kaip koncertai, šventės, jaukus susibūrimai, taip sukuriant gyvą ir dinamišką bendruomenės centrą.



KURIAMA DIDESNĖ BIOĮVAIROVĖ IR PROJEKTOJAMOS VANDENS SISTEMOS

Esamos teritorijos augmenija yra gana skurdi, todėl siekiant kompensuoti intensyviai urbanizuotą Perkūnkio aplinką, siūloma naujai projektuojamą skverą maksimaliai apželdinti, didinant biologinę įvairovę. Be to, numatoma įrengti natūralią vandens surinkimo sistemą, pasitelkiant specialiai tam skirtas susibūrimai, taip sukuriant gyvą ir dinamišką bendruomenės centrą.

URBANISTINĖ/ARCHITEKTŪRINĖ IDĖJA

„Perkūno oželio“ skvero idėja – sukurti žaliąją oazę intensyviai urbanizuotame Perkūnkio rajone, sprendžiant žaliųjų erdvių trūkumo problemą ir suteikiant gyventojams erdvę atsikvėpti nuo miesto karmulio. Skvere harmoningai derės paisvaikišiojių takai, rekreacinės zonos, ramybės oazės, slėpynės, skirtos gamtos išsaugojimui ir edukacijai, bei informaciniai stendai apie vietos biologinę įvairovę ir mitologiją. Skvere taip pat įprasminama Perkūno oželio mitologinė reikšmė.

SKVERO INTEGRACIJA Į APLINKĄ

Viešosios erdvės ryšiai atsivėlgia į esamus pėsčiųjų judėjimo srautus juos nukreipdami į skirtingas aplinkines viešąsias erdves ir gatves atsivėlgiant į planuojamą Leičių gatvės tęsimio projektą. Atsivėlgtama ir reaguojama į aplinkinio užstatymo auktingumą, charakterį, proporcijas, mastelį. Iš visų planuojamos viešosios erdvės kraštinių formuojami medžių bei želdinių masyvai sukuriant jaukią vidinę skvero erdvę. Kuriami nauji kokybiniai ryšiai su gretutine aplinka, įvertintos esamos ir planuojamos jungtys (Leičių g. tęsinys), žaliosios jungtys, darnaus judumo galimybės. Esamas reljefas ir želdiniai integruojami į skvero sprendinius.



SITUACIJOS SCHEMA 1 :1000



PERKŪNO OŽELIO SKVERO DAUGIAFUNKCĖ RENGINIŲ ERDVE



SKLYPO PLANAS M1:300



PIJŪVIS A-A M1:300



RAMAUS POILSIO ZONA IR VAIKIŲ ŽAIDIMŲ AIKŠTELĖ



KONCERTAS / RENGINYS



SAVAITGALIO TURGUS



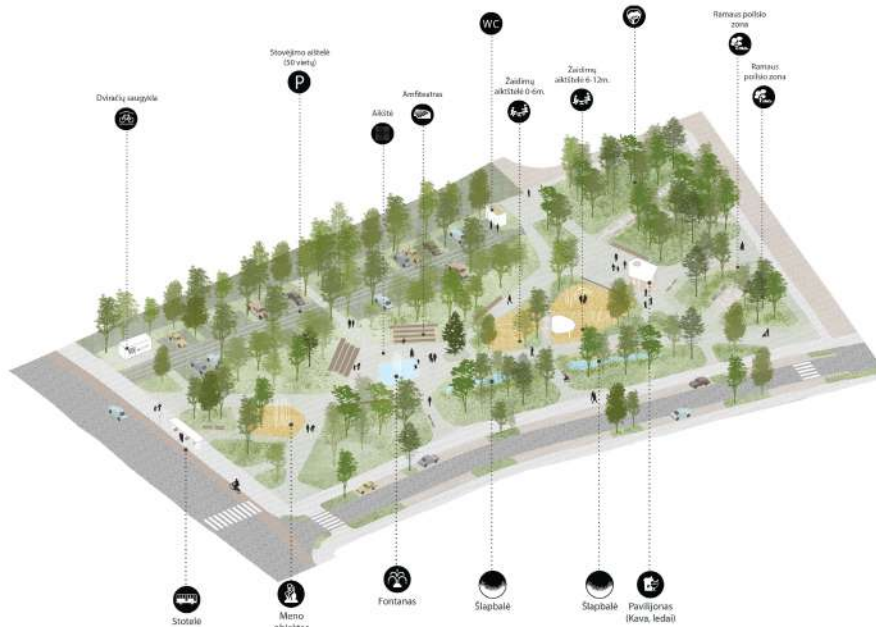
KALEDINĖ MUGĖ



LAUKO KAVINĖ VASARĄ

SKVERO FUNKCINĖS ZONOS

1. Pagrindinė Perkūnkiemio bendruomenės skaita susibūrimų erdvė pritaikoma įvairiam laisvalaikio praleidimui.
2. Scenos vieta numatyta šalia formuojamo amfiteatro (renėjinių metu pastatoma laikina sumontuojama scena švenčių metu centrinėje skvero dalyje);
3. Amfiteatro zona formuojama šalia scenos vietos. Ji taip pat vizualiai atibvoja automobilų stovėjimo aikštėje;
4. Skirtingo amžiaus vaikų žaidimų aikštelių zonos;
5. Meninių akcentų vietos, numatyta zona fontanai ir paviljonai-stoginės siekia sukurti traukos objektus skirtingų interesų žmonėms;
6. Ramaus poilsio zona numatyta atokesnėje viešosios erdvės pietinėje dalyje;
7. Saugoma gamtinė teritorija numatyta šalia ramaus poilsio zonos siekiant sukurti atokvėpį žmonėms ir kiek įmanoma natūralias buveines gyvūnams;
8. Poilsio zonos (prasimna architektūriniai akcentai - paviljonai ir stoginės su vieta paaugliams ir įvairioms socialinėms grupėms);
9. Daugialfunkcė automobilų stovėjimo aikštėje dėstoma šiaurinėje teritorijos dalyje ją atibvojant nuo pagrindinių skvero veiklų su galimybe ją paversti savaitgalio turgaus veikloms;



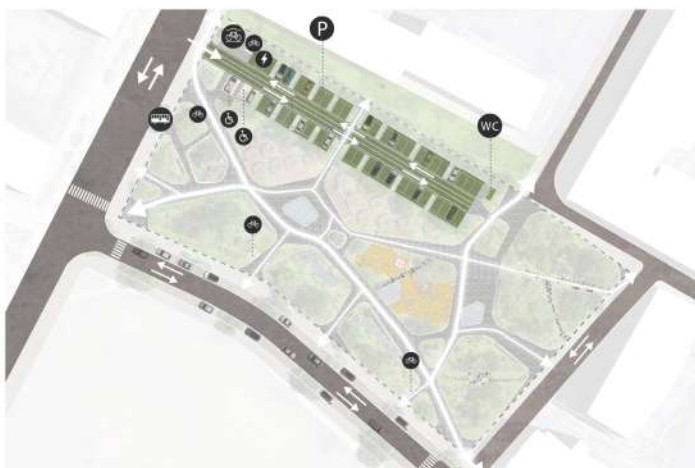
AKSONOMETRINIS VAIZDAS



PIŪVIS 8-8 M 1:150



VAIZDAS IŠ PAUKŠČIO SKRYDŽIO



AUTOMOBILIŲ AIKŠTELĖS DETALIZACIJA IR EISMO ORGANIZAVIMO SCHEMA

Automobilių stovėjimo aikštėse formuojama šalia intensyvesnės Perkūnkėmių gatvės. Siekiama kad automobilių tranzitas nekirstų viešosios erdvės, formuojamas apsuokimas aikštės gale. Numatoma galimybė stovėjimo aikštėse naudoti savaitgalio turgaus. Automobilių stovėjimo aikštėse paaukškama ir trijų skirtingų skvero dalių. Numatyta viešojo transporto stotelė šalia formuojamo pagrindinio įėjimo į skvero teritoriją darantį įėjimą į formuojamą taikų struktūrą. Dvirazių stovėjimas organizuojamas šalia stotelės dviračiams skirtoje saugykloje ir atskirose keturiuose atskiruose parkavimo aikštelėse šalia skvero prielaidų. Skvero atšakos organizuojamos prioritetine tvarka (nuo svarbiausių: pėsčiųsių, dviračių, automobilių). Numatyti pėsčiųjų takai vedą į viešąją erdvę įjungiant su Eitminų q., numatyti patogūs praejimai iki Meraki/Domus Pro aikštės, Perkūnkėmių 53, Gintilų q. 23, Gintilų 5 ir gretinų visuomeninių objektų. Hierarchinio organiko charakterio taikų žiedinė struktūra - vienas iš esminių plano sprendimų museklėm lankytųjų įėjimams formuoti sąjungiant juos su gretutine aplinka.



ŽELDINIAI

Želdinių formavimo koncepcija. Formuojama charakteringa augalijos aplinka su skirtingo pobūdžio augmenija atskirose žaliuosiose skvero aikštėse, ten kur įmanoma integruojami esami vertingi skvero želdiniai. Pasirinkti natūralios ir ardišvės želdinių kompozicijas komponavimo būdai. Kurama natūralistinė gamtinė aplinka su šlapbale ir gamtos buveine. Kompozicinis principas - skvero perimetru dideliais medžiais sukurti intymią vidinę skvero aplinką atskirbojant nuo intensyvaus tankumo aplinkinio užstatymo. Aikštės centre projektuojama paprastoji eglė, kuri žiemos metu galėtų tapti kalėdine eglute, tam , kad suteikti eglėi palankias sąlygas suformuota įduba, jog kaupiasi daugiau drėgmės. Pirmenybė sodinami žemi daugiamečiai augalai vakarinėje skvero dalyje, o intensyviuos tankios daugiamečiai krūmai rytinėje skvero dalyje. Taip pat sodinami šlapbalei būdingi daugiamečiai augalai, kurie sutvirtina vėją ir paprasta veja. Pirmenybė teikiama augalų rūšims, kurios gerina vietos biologinę įvairovę.



PARKINGO VIZUALIZACIJA



ŽALUMOS VIZUALIZACIJA



VAIZDAS IŠ PAUKŠČIO SKRYDŽIO



APŠVIETIMO SPRENDINIAI

Parko apšvietimą siūloma įrengti pasitelkiant tiek atsinaujinančius energijos šaltinius (saulės baterijas), tiek jungiantis prie miesto elektros linijų. Kur reikalingas platus didelės teritorijos apšvietimas, rekomenduojama jį įrengti trumpam laikotarpiui su judesio jutikliu, kada reikalinga, o kitu metu laikyti išjungtą.

Perkūno oželio skvere siūlomas apšvietimas turėtų būti kaip įmanoma draugiškesnis laukietams: šviesos turėtų būti kaip įmanoma žemesnė ir turėti gaubtą, kuris neleistų šviesai per daug išsisklaidyti bei apšviesti dangaus, reikalingas apšvietimas nakties metu turėtų būti pažvelgti ir nukreipta tik ten, kur ji reikalinga.



MAŽOSIOS ARCHITEKTŪROS SPRENDINIAI

Perkūno oželio skvere numatyti de mažosios architektūros sprendiniai: amfiteatras, du polio paviljonai (stoginė) su atsisėdimais, dekoratyvinis fontanas, viešojo transporto stotelė, dviračių saugykla, viešasis tualetas, suolukai, meninis akcentas (skulptūra), šauktelėdės ir informaciniai stendai su nuorodomis bei edukacine informacija apie švėrą.

Mažosios architektūros koncepcija. Vieni mažosios architektūros sprendiniai stilistiškai dera tarpusavyje, pasirinkti: utilitarūs dizaino principai teikiantys pirmenybę funkcinio naudojimo efektyvumui, tuo pačiu stiliškai tarpusavyje derinamos organinės jų formos atliepiančios sklypo plano organinių formų vientisumą. Vyraujantis medžiagškumas - aplinką reflektuojantis chromuotas metalas, kuris turėtų sustiprinti projektuojamų žėdinų įsėmą bendroje aplinkoje.



● AUKŠTI ŠVIESTUVAI ● BOLLARD TIPO ŠVIESTUVAI ● LED ŠVIESOS PALEI SUOLIUKŲ KRAŠTUS ● AKCENTINIAI PROJEKTORIAI



● AMFITEATRAS ● SUOLIUKAI ● FONTANAS ● CHROMUOTO METALO PAVILJONAS ● MĖDINĖS ŽAIDIMŲ AIKŠTELĖS GRAMINIAI ● ŽAIDIMŲ LEMENTAI, KAIP MĖND OBJEKTAI ● CHROMUOTO METALO MENINIS AKCENTAS ● CHROMUOTO METALO ŠUKSLADŽIŽS



APŠVIETIMO VIZUALIZACIJA



PAVILJONO VIZUALIZACIJA